




MERVILLA

carnet n°1

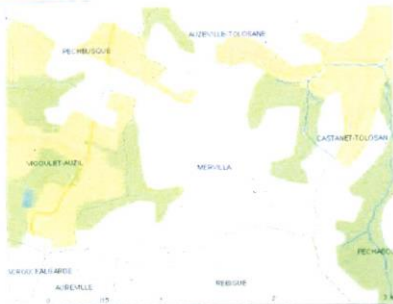


Jocelyne GARDELLE



Merville est située en bordure Sud Est, à 13 Km de Toulouse, sur les cotés orientés Sud Est. Nord ouest, elle jouxte CASTANET TOUSSAN et la vallée de L'HERS NORD.

Les cotés Toubousins sont disposés en bandes parallèles, avec des routes en ligne de crête comme celle qui traverse MERVILLA.



GÉOLOGIE

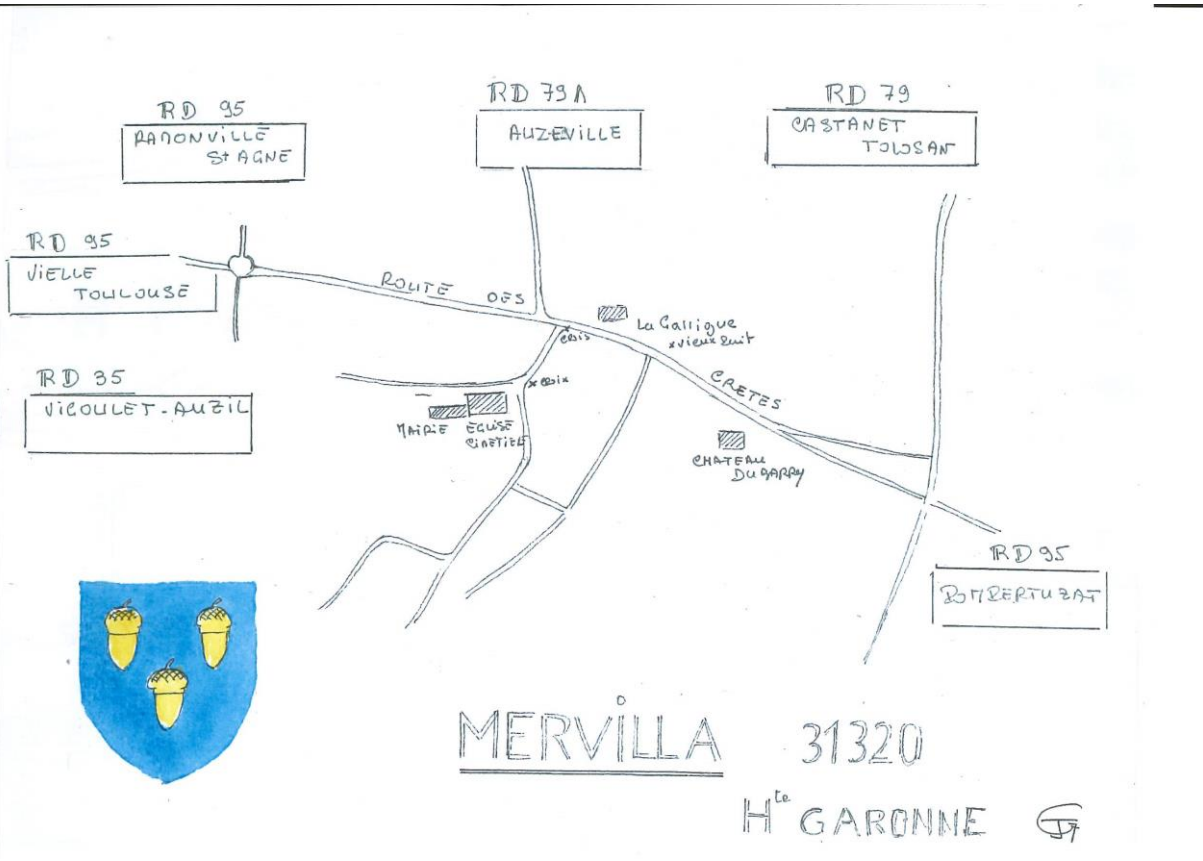
Merville est une commune du LAURAGAIS, région naturelle dont l'identité est à la fois géologique, climatique et Agricole. Les sols de Merville sont représentatifs des molasses du LAURAGAIS qui sont des dépôts lacustres et fluviaux de l'Oligocène. Les molasses sont appelées TERREFORT quand elles sont argiles et pierres comme c'est le cas sur les cotés de Merville. Elles ont une très bonne valeur agricole que met en évidence en tout que terre à blé, vocation historique du LAURAGAIS.


Les cotés sont entaillés de multiples vallons avec de petits ruisseaux.



Jachère fleurie à Merville.







Arouand de Fieubet e'tait secretaire ules
 Etats Gene'raux du languedoc.
 Dans l'epitaphe languedoc'e'
 est remplac'e'e' par occi-
 tawie. En 1603, on
 parloit de langue
 D'oc et la d'alle
 de Nervilla porta
 la premiere men-
 tion du mot:
 occitania


OCCITANIAE

Dalle Funeraire FIEUBET-MADRON (1603)

* Ici on e'te' apporte'es les cendres du noble homme Arouand
 de FIEUBET seigneur de Godest secretaire des Etats Gene'raux
 d'occitawie et de la plus distingue'e' epoux Juequette de



CHATEAU DUBARRY vu de'elis le chemin de l'ancie'ne uicne



CHATEAU DUBARRY (Vu depuis la route des crêtes)


GH

Ancienne résidence des FIEURST.

Demeure des XVI et XVII^e siècle dans un parc
formant un domaine privé



Handwritten signature or monogram.


A watercolor illustration of a landscape. In the foreground, there is a light-colored, possibly grassy or sandy area. A low, rounded hill or ridge runs across the middle ground. To the left of the hill, there are some light blue and green washes. To the right, a tall, dark green coniferous tree stands prominently. Behind the tree, there is a small, simple building with a brown roof. The background is mostly white with some light blue and green washes, suggesting a sky or distant hills. The overall style is soft and painterly.

MERVILLA ET SES COTEAUX AU FOND DES QUELS COULENT DE
PETITS RUISSEAUX : LE FUTIAS, LE BALANQUIE, LA GARENNE ET LE BOIS ET DE LAFARQUE





Vue depuis le chemin du noulin.

l'église St Jean Baptiste de NEUVILLA, autrefois NEUVILLARIUM est très ancienne. Son origine semble se confondre avec celle du petit domaine antique (Villarium) dont les limites sont encore celles de la commune, d'une superficie seulement de 274 hectares. Elle est mentionnée dans un accord de Raymond de FALGAR, évêque de Toulouse de 1232 à 1270. Elle a pu être rebâtie, notamment après le terrible raid du Prince Noir en 1355, qui a tout détruit de FALGARDE à CASTANET, en entourant Toulouse.






Eglise vue depuis la route des Crêtes



OCCITANIAE

Dalle Funéraire FIZUBET-MADRON (1603)

"Ici on été apportées les cendres du noble homme Arnaud de FEUBET Seigneur de Godest secrétaire des états Genevois d'occitania et de la plus distinguée église Juepette de



LA GARRIQUE




Entrée de l'Eglise de MERVICIA
et du cimetière.



F





F






G

EGLISE ET MAIRIE VUES DE LUIS LA ROUTE DES CRÊTE



DE L'EGLISE A LA GARRIGUE

G





SUR LA ROUTE DES CRÊTES





LE SOUS BOIS DU
CHEMIN DU FALCOU ET
SES PROPRIETAIRES



L'EGLISE ET SON RHANO DE TOURNÉBOUS



Joce GARDELLI
06-01-76-70-21
jocg@gmail.com

LES TURIERS DE LA GARMEUF